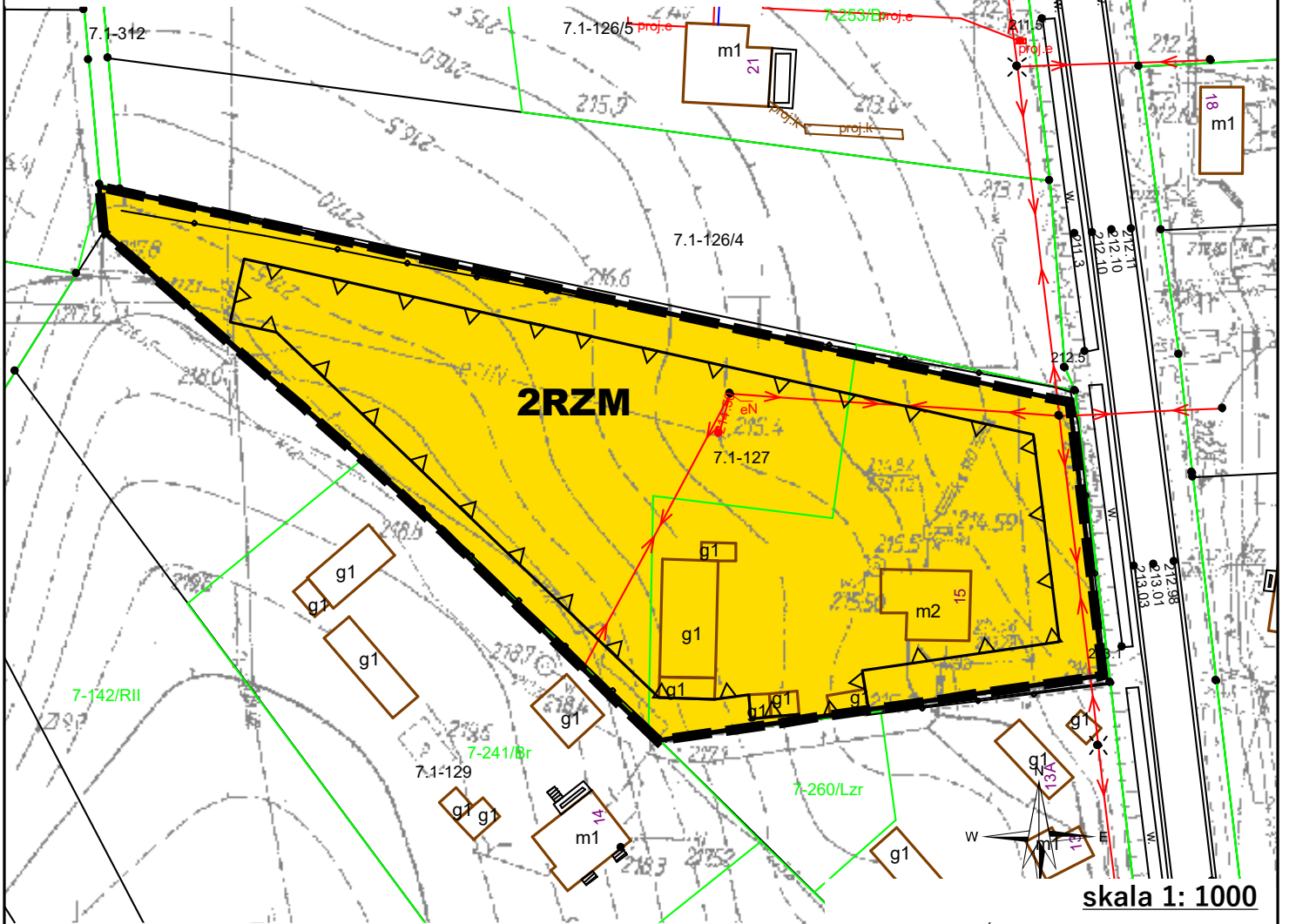


GMINA SUŁÓW
 MIEJSCOWY PLAN ZAGOSPODAROWANIA PRZESTRZENNEGO
 DLA FRAGMENTÓW OBRĘBÓW: DESZKOWICE I,
 KOLONIA KAWĘCZYN, ROZŁOPY, KULIKÓW, MICHAŁÓW,
 MICHAŁÓW PGR, SAŚIADKA, SUŁÓW, SUŁÓWEK I TWORYCZÓW

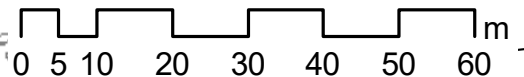
CZĘŚĆ GRAFICZNA PLANU MIEJSCOWEGO NR 12

OBRĘB ROZŁOPY






skala 1: 1000

UKŁAD WSPÓŁRZĘDNYCH PL-2000
 PAS POŁUDNIKOWY NR 8



LEGENDA

OZNACZENIA OBOWIĄZUJĄCE

-  GRANICA OBSZARU OBJĘTEGO MIEJSCOWYM PLANEM ZAGOSPODAROWANIA PRZESTRZENNEGO
-  LINIA ROZGRANICZAJĄCA TERENY O RÓŻNYM PRZEZNACZENIU LUB RÓŻNYCH ZASADACH ZAGOSPODAROWANIA
-  NIEPRZEKRACZALNA LINIA ZABUDOWY
- 2RZM** SYMBOL TERENU

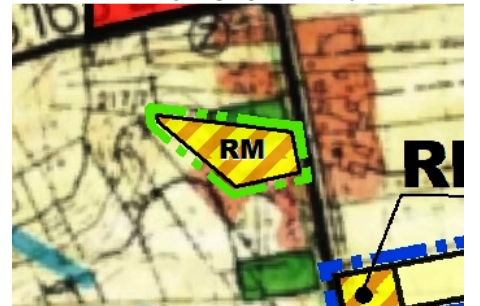
PRZEZNACZENIE TERENU

-  **RZM** TEREN ZABUDOWY ZAGRODOWEJ




PEŁNE OBJAŚNIENIA OZNACZEŃ GRAFICZNYCH ZAWARTE SĄ W CZĘŚCI TEKSTOWEJ PLANU MIEJSCOWEGO

ŹRÓDŁO POCHODZENIA UŻYTEGO MATERIAŁU PAŃSTWOWEGO ZASOBU GEODEZYJNEGO I KARTOGRAFICZNEGO - STAROSTWO POWIATOWE W ZAMOŚCIU

WYRYS ZE STUDYUM UWARUNKOWAŃ I KIERUNKÓW ZAGOSPODAROWANIA PRZESTRZENNEGO GMINY SUŁÓW UCHWAŁA NR XLIV/270/2022 Z DNIA 25 LISTOPADA 2022 r.



OZNACZENIA ZMIANY STUDYUM NR 3

-  GRANICA OBSZARÓW OBJĘTYCH ZMIANĄ STUDYUM
-  LINIA ROZDZIAŁAJĄCA
-  **RM** TEREN DLA ZABUDOWY ZAGRODOWEJ